

陶山100選

ガイドマップ

有田地区 ありだ

- 1 陶山神社
- 2 平三社
- 3 犬塚の四つ堂跡
- 4 清水乾山の碑
- 5 吉浜干拓境界線
- 6 幻の有田池
- 7 有田川夜話
- 8 尻無し川
- 9 逆さの矢竹
- 10 千人塚
- 11 向山龍山古戦場
- 12 さんたわ
- 13 御手洗い井戸・ソウツ川
- 14 国司神社
- 15 在田村庄屋敷
- 16 扇型の石垣石
- 17 大迫石鎚山
- 18 真倉山の土壘
- 19 庚申塚
- 20 立石の巨岩群
- 21 大師堂
- 22 阪谷朗彦作詞の墓碑
- 23 御子神社
- 24 野宮
- 25 大迫荒神社
- 26 常夜燈
- 27 真言宗教福院
- 28 高田豊後守の墓
- 29 社会福祉法人「ときわ」
- 30 渡来人地名「おたかさん、ふとおれ」
- 31 須恵器窯跡（穴窯）
- 32 太折古墳とまが玉
- 33 梵鐘鑄造の跡・かねいば
- 34 新中八幡宮
- 35 石州往来
- 36 伝勤平水道跡
- 37 伝キリシタン屋敷跡
- 38 第二次世界大戦遺産・軍需品貯蔵壕掘削の跡
- 39 清友荒神社と社稷の碑
- 40 船着場・岸戸
- 41 福島丹波守隠居屋敷跡
- 42 刀鍛冶・女国重大月源ゆかりの地
- 43 有田貝塚
- 44 有田の四つ堂
- 45 大鳥居
- 46 地藏堂跡と坂東観音霊場札所跡
- 47 伝・福島丹波守一族の墓所
- 48 隨身門
- 49 鎌倉積みの石段
- 50 式内社在田神社
- 51 有田八幡神社
- 52 吉備の国伝説を語る飾り瓦群
- 53 片割れ大太鼓
- 54 亀王神社の水瓶と古い石
- 55 霊峰神之峯
- 56 在田城址
- 57 殿避屋
- 58 高橋代官屋敷跡
- 59 谷のお稲荷さん
- 60 茅原池の人柱の墓
- 61 犬塚三寶荒神社



陶山神社




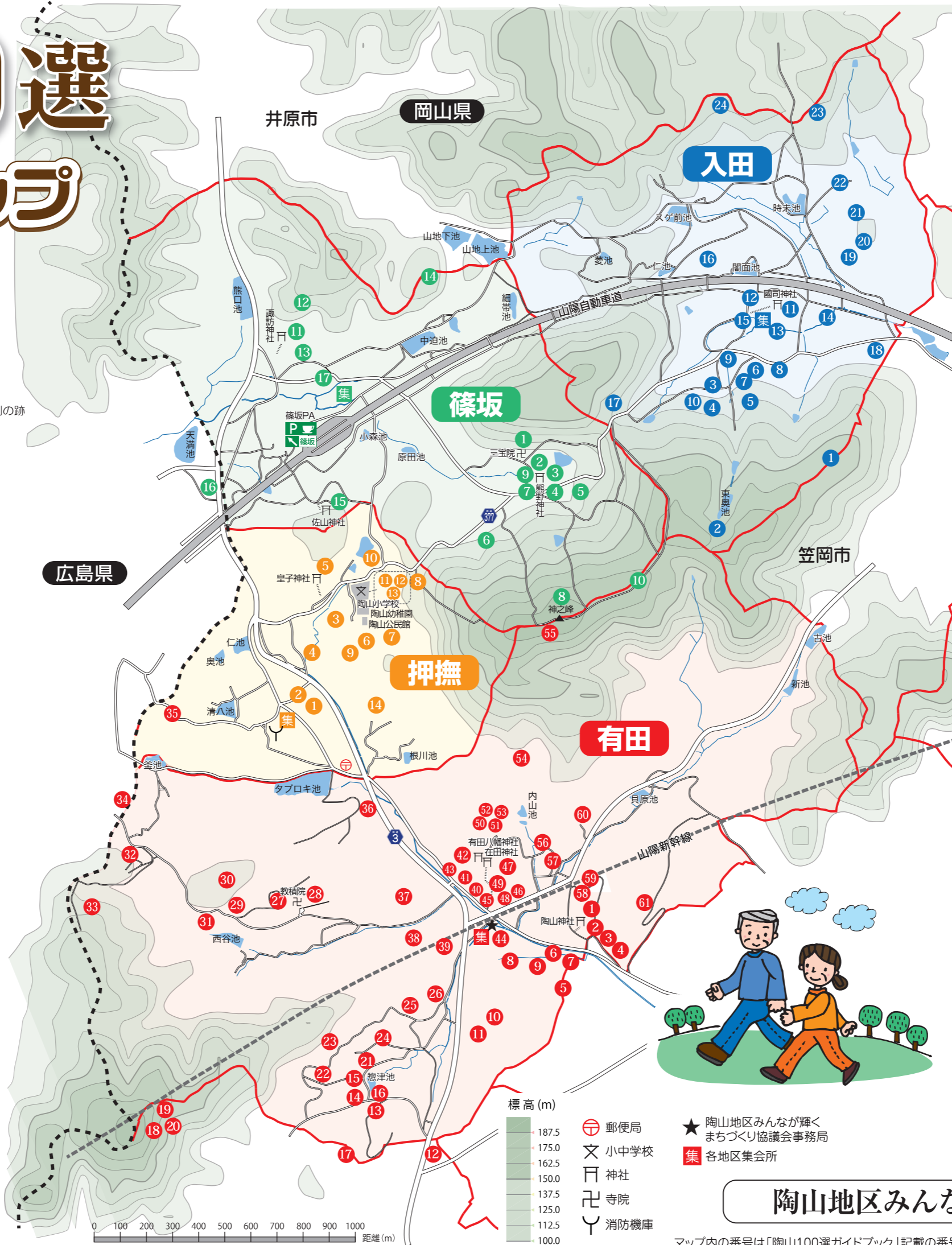
立石の巨岩群



真言宗教福院の仏足石



大鳥居



- 郵便局
- 小中学校
- 神社
- 寺院
- 消防機庫


- 陶山地区みんなが輝くまちづくり協議会事務局
- 各地区集会所

陶山地区みんなが輝くまちづくり協議会

マップ内の番号は「陶山100選ガイドブック」記載の番号を表示しております。各ポイントについての詳細はガイドブックをご覧ください。

入田地区 にゅうた

- 1 入田城址
- 2 東奥池トンネル
- 3 庄屋敷跡
- 4 若宮神社
- 5 やけすら神社
- 6 入田の四つ堂
- 7 いぼとり榎
- 8 福山往来
- 9 寺子屋・入田小学校跡
- 10 金光教入田教会
- 11 国司神社
- 12 千三年の鳥居松のお話し
- 13 大嘗会の古歌
- 14 にひた池はカルデラ湖
- 15 水銀採掘
- 16 「まつぼり」発祥の地
- 17 たわんくち
- 18 入田番所跡
- 19 百姓一揆犠牲者の墓
- 20 入田古墳
- 21 蘭泥
- 22 たたらと炭焼き跡
- 23 五本松峠
- 24 御尊堂跡



入田城址



いぼとり榎

篠坂地区 しのさか

- 1 三宝院
- 2 大坊跡
- 3 きょうぐろ
- 4 篠坂山の修験道
- 5 四面薬師堂
- 6 あかには焼跡地
- 7 不老川とコウメン
- 8 神之峰大師堂
- 9 熊野神社
- 10 神の峰土壘跡
- 11 諏訪神社
- 12 城関山仮名沢城址
- 13 橋一族の五輪の供養塔群
- 14 小丸砦跡
- 15 佐山神社
- 16 尻貸し(借り)荒神の話
- 17 天理教陶山分教会



三宝院



神之峰大師堂

押撫地区 おしなで

- 1 三塚古墳
- 2 二つ塚古墳
- 3 棚田と集落の変遷
- 4 渡来人地名「胡田・胡房」
- 5 皇子神社
- 6 地名「的場」
- 7 押撫の夕日
- 8 伝小西行長一族の墓地
- 9 地名の由来「押撫」
- 10 カッパが住んでいたという「こうご」
- 11 陶山小学校
- 12 屋上プール
- 13 プールの避雷針
- 14 押撫熊野古道



皇子神社



陶山小学校屋上プール